



VÁRVA   
VÁRPALOTA





# KEDVES LEJENDŐ VENDÉGEINK!

Várpalota kiváló elhelyezkedésének köszönhetően tökéletes kirándulási célpont. Veszprém és Székesfehérvár között éppen félúton, a megyeszékhelyektől egyaránt 25 kilométer távolságra elhelyezkedő településünk a Bakonyalján található. A Balaton autóval fél óra alatt elérhető, Budapesttől pedig 92 kilométer távolságra van.

Városunk büszkeségét a középkori Thury-vár patinás épületét Önnek is látnia kell! A 2011-ben felújított vár nagy barokk termeiben állandó és időszakos kiállításokkal várja egész évben látogatóit.

A Zichy-kastélyban található Trianon Múzeum, az egykori Zsinagóga épülete és a Thury-vártól 5 km-re lévő Pusztapalota csak néhány a várpalotai kirándulási lehetőségből. Ezen kívül bakancsos, kerékpáros és gyógynövényes túrák, nordic walking, lovaglás, horgászat, vadászat, tank- és barlangtúra, méhészeti látogatás, valamint számtalan rendezvény várja Önt és családját.

VÁRVA  
VÁRPALOTA



**Turisztikai Információs Pont**  
8100 Várpalota, Szent István u. 1.  
Tel./fax: (+36-88) 787-835  
info@varpalota.hu  
turizmus@varpalota.hu

W W W . V A R P A L O T A . H U

3

# THURY-VÁR

## A KÖZÉPKOR KINCSE

Várpalota jelképe a belváros szívében található Thuryvár, amely legendás híró várkapitánya a törökverő Thury György nevét viseli. E patinás épület őseit a XIV. században építették, a mai négy saroktornyos épület az elmúlt 600 év számos átépítésének köszönhető. A 2011-ben felújított vár a középkor hangulatát idézi, ugyanakkor a mai kor elvárásainak megfelelő.

A boltívek alatt, a középkori falak közt sétálva a látogatót megéri a vár sokszínű története. Az épület motívumai, a páratlan épségben fennmaradt világi freskók felelevenítik a reneszánsz kort, megismerhető a török ostromoknak sokáig ellenálló vár története és az azt követő évszázadok legendás eseményei.

Különös figyelmet érdemelnek a földszinten található középkori palota maradványai, a zeg-zúgos folyosók, valamint az első emeleti Thury György terem és a barokk terem. A vár fokán sétálva a Bakony lankái, a város határában található tavak csillogása látható, de a mai Várpalota belvárosa, és további nevezetes épületei is a látogató lábai alatt terülnek el.

Állandó és időszakos kiállításainkat ajánljuk mindenki figyelmébe.

Bővebb információ, kiállítások, programok a [www.thuryvar.hu](http://www.thuryvar.hu) honlapon érhetők el.






The image shows the ruins of Bátorkő Vára Ópalota, a stone castle built on a rocky hillside. The structure is partially destroyed, with several rectangular openings in the walls. The surrounding area is lush with green trees and foliage. A decorative white vine-like graphic element is on the left side of the page.

## BÁTORKŐ VÁRA ÓPALOTA

A Thury-vártól nemzetközi turistajelzés vezet Bátorkő váráig, amely Várpalotától északra 5 kilométerre a Bakony egyik sziklabércén a Fajdas hegységben található. A vár a XIII – XIV. században épülhetett, akkori neve Ópalota volt. A mai 3 emeletes toronynak 15 méter magas falmaradványa látható. Az egykori épület eredetileg csak nyugati irányból volt megközelíthető egy árkon át, felvonóhíd segítségével. A rom egész évben nyitva áll a túrázók és látogatók előtt.

The image shows the exterior of the Nagy Gyula Galéria, a grand neoclassical building with a portico supported by six columns. The building is light-colored and has arched windows and doorways. The name 'NAGY GYULA GALÉRIA' is visible above the entrance.

## ZSINAGÓGA NAGY GYULA GALÉRIA

1840-ben nyitotta meg kapuit a klasszicista stílusban épült várpalotai zsinagóga, amely a város központjában található. Az épület különlegessége, hogy erős rokonságot mutat az óbudai régi zsinagógával és rajtuk kívül Magyarországon klasszicista stílusban nem is építettek zsinagógát. Ma Várpalota híres festőjének nevét viselő Nagy Gyula Galériaként ismert.

# ZICHY-KASTÉLY TRIANON MÚZEUM



A kastélydombon álló XVIII. századi Zichy-kastély Várpalota egyik kiemelkedő műemléke. A város uralkodó pontján elhelyezkedő kastélyt évekig Waldstein János birtokolta. Tűzvész áldozata is volt, többször újjáépítették az elmúlt századok során. A ma látható kastélyt Ybl Miklós tervei alapján építették. Az emeleten a könyvtár gyönyörű fapolcai és különleges faburkolatai láthatók. A könyvtárterem mennyezetét mitológiai freskó díszíti. Az épület a Trianon Múzeumnak ad otthont. Részletek a [www.trianonmuzeum.hu](http://www.trianonmuzeum.hu) oldalain.




## VÁRPALOTAI HOMOKBÁNYA



Ezt a felhagyott homokbányát Várpalotán a 8-as úttól déli irányban találjuk. A homokbánya az érdeklődők számára igazi aranybánya. A természetvédelmi területen 25 millió éves édes- és sósvízi homoküledék látható. Eddig több mint 300 csiga- és 100 kagylófajta vázát sikerült azonosítani. A hely érdekessége, hogy hasonló fajok csak Dél-Franciaországban kerültek elő, ami azt jelenti, hogy abban az időben a két terület tengeri összeköttetésben volt.

## FODOR SÁRA TÁJHÁZ



Várpalota 10 emeletes lakóházai között bújjik meg a Fodor Sára Tájház, amely a XIX. század elején épült bakonyi mészkőből. A parasztház fehér falai, berendezése, a gádor és udvar a 200 évvel ezelőtti életet idézi. A gádorról a házba lépve a korhű használati tárgyakkal berendezett konyhába érkezünk. Az egykori úgynevezett tisztaszoba és a kamra helytörténeti kiállítás színhelye. Jelenleg időszakos kiállításoknak és kézműves foglalkozásoknak ad helyet az épület, ezen kívül jeles napokon hagyományörző foglalkozások és játszóház színes kínálata várja a gyerekeket és a felnőtteket.

## A MŰLT ÉS A JELEN TALÁLKOZÁSA

## KVÁRTÉLYHÁZ

Várpalota belvárosához közel, a Thury-vár mögött található szálláshelyünk a Kvártélyház. Ez a 100 éves jellegzetes parasztház a múlt egy darabja, ugyanakkor berendezését tekintve modern, napjaink elvárásainak megfelelő. A gádoros, fehér falú kis ház családi hangulatot idéz. Két szobája legfeljebb 7 fő befogadására alkalmas. Szálláshelyünkön házi kedvencét is szívesen fogadjuk. Nagy, füves udvarán szabadtéri főzés is lehetséges.

Információ a [www.thuryvar.hu](http://www.thuryvar.hu) oldalain, szállásfoglalás a Szindbád Kft. (06-30) 697-2618 telefonszámán.



## HA EL AKAR BÚJNI A VILÁG ELŐL

## KIRÁLYSZÁLLÁS

Királyszállás Várpalotától 6 kilométer távolságra a Keleti Bakony erdőségeiben található, a festően szép Burok-völgyben. A közel 4 hektáros területen házakban, apartmanokban, lakókocsikban és sátorhelyeken kínálunk jól felszerelt, kényelmes szállásokat. A környező erdő vadban rendkívül gazdag, ezért az esti és reggeli órákban Királyszállásra is el látogatnak az erdő lakói, így a szállások ablakából kitekintve özet, szarvast, vaddisznót vagy nyulat is láthat a nálunk megszálló vendég. Hatalmas parkunk séták, napozás, sportolás és szabadtéri játékok ideális helyszíne.

Bővebb információ és szállásfoglalás a [www.kiralyszallas.hu](http://www.kiralyszallas.hu) oldalain.





# GYÓGY- ÉS FŰSZERNÖVÉNYGYŰJTŐ TÚRÁK

Gyalogos túráinkon szakember segítségével megismerkedhet a gyógy-és fűszernövények fajtáival, jótékony hatásaival és titkaival. Fedezze fel a régi gyógymódokat, forduljon a természet erejéhez! A könnyű séták hossza a jelentkezők igényeihez igazodnak, de általában 4-5 kilométer távosságúak. Programunkat első sorban kikapcsolódni vágyóknak, természetkedvelőknek és a népi gyógyászat iránt érdeklődőknek ajánljuk.

**FELTÖLTŐDÉST NYÚJT FIATALNAK, IDŐSNEK, CSALÁDOK ÉS CSOPORTOK SZÁMÁRA!**

Szervezett túráinkról információ Ostyáni Istvántól kérhető a 06 30 623 75 45 telefonszámon.  
Részletek a [www.varpalota.hu](http://www.varpalota.hu) oldalain.





## GYALOGTÚRÁK HEGYEK-VÖLGYEK KÖZÖTT

Várpalota páratlanul jó földrajzi elhelyezkedésének köszönhetően számtalan túraútvonal áll vendégeink rendelkezésére. Séta közben fedezze fel a táj szépségeit, a dombok és a völgyek harmóniáját! Túrázni hívjuk a Keleti-Bakony hatalmas erdeibe, csodálatos szurdokvölgyeibe és vízeséséhez, amelyek garantáltan elbűvölik Önt és családját. Csatlakozzon szervezett sétáinkhoz és teljesítménytúráinkhoz! Előzetes egyeztetést követően családok és csoportok számára lehetőség van túravezetővel kísért természetjárásra.

### Információ és jelentkezés:

Városi Természetbarát Szövetség – Herczeg Attila  
Telefon: (30) 459-4514

Részletek a [www.varpalota.hu](http://www.varpalota.hu) oldalain.



## ÉLVEZD A TERMÉSZETET!

### TÚRAÚTVONALAK:



**Zöld jelzés:** Thury-vár – Szent István út – temető – Inotai lakótelep – Baglyas-hegy.

A túra hossza kb. 8 km, ideje 2,5 óra



**Kék kereszt jelzés:** Várpalota vasútállomás – Kossuth utca – Thury-vár – Rózsakút utca – Királyszállás – Hétházpuszta.

A túra hossza kb. 11 km, ideje 3,5 óra



**Piros jelzés:** Thury-vár – Mátyás király utca – Vár völgy – Bártorkő vára – Márkus szekrénye – Szúnyogvölgy – Köveskút – Malompatak völgye – Eplény vasútállomás.

A túra hossza kb. 26 km, ideje 8 óra



**Sárga jelzés:** Thury vár – Szent Imre út – Veszprémi út – Muskátli utca – Homokbánya – Szélhelyi tó – Cseri erdő – Pét-fürdő – Péti dombok – római gát – ösküi kerektemplom.

Az útvonal hossza kb. 11 km, ideje 3 óra

**Közép-dunántúli Piros Túra:** Eplény vasútállomás – sípálya – Köveskút – Alsópere – Szúnyog-völgy – Mórocz-tető (A kilátópontra piros háromszög jelzés vezet fel. Keletre Székesfehérvár, nyugatra Veszprém, és tiszta időben a Balaton keleti medencéje látható) – Öreg-Futóné – Márkus szekrénye – Vár-völgy – Bártorkő – Várpalota  
Az útvonal hossza : 28 km

# BARANGOLJON KÉTKERÉKEN!

Élményekben gazdag aktív pihenés részese lehet, aki Várpalota térségét és a Keleti-Bakonyt választja kerékpáros túráihoz. Itt különböző nehézségi fokozatú terepen teheti magát próbára és győződhet meg az erőnlétéről. Az ide érkező kerékpárosok bebarangolhatják a vidéket kétkeréken, amely közben a fáradtságukért a természet páratlan szépsége kárpótolja őket.

Vegyen részt szervezett túráinkon, vagy mountainbike teljesítménytúránkon, jöjjön a canicrossnak vagy a bikejöringnek hódolni vagy egyszerűen kerekézni a családdal, barátokkal! Túraszervezéssel és kerékpárkölcsozónesszel kapcsolatban részletek a [www.paket.hu](http://www.paket.hu) internetoldalon vagy a [paket.info@gmail.com](mailto:paket.info@gmail.com) e-mail címen.



## NORDIC WALKING

Az „északi séta” egyre kedveltebb szabadidős tevékenység hazánkban is. Várpalota és közvetlen környéke ideális nordic walking túrák megtételére. A Bakony friss levegőjét, a vadvirágos mezők és rétek illatát érezheti, a szurdok völgyek látványát élheti át séta közben. A járás olyan ritmus az ember számára, amelyben kapcsolatba lép a környezetével, ezért egészséges szabadidős tevékenység, segít az ellazulásban. Egyedül vagy gyerekekkel, családdal vagy barátokkal a nordic walking mindig csodálatos élmény.

Szervezett túráinkról részletes információ Pokó Andreától kérhető a (06-20) 433-3898 telefonszámon. Bővebben a [www.varpalota.hu](http://www.varpalota.hu) oldalain.



# KERÉKPÁRRAL VÁRPALOTA KÖRNYÉKÉN

## KERÉKPÁROS TÚRAÚTVONALAK:

Várpalota – Berhida – Peremarton – Balatonfűzfő – Balatonkenese – Balatonakarattya

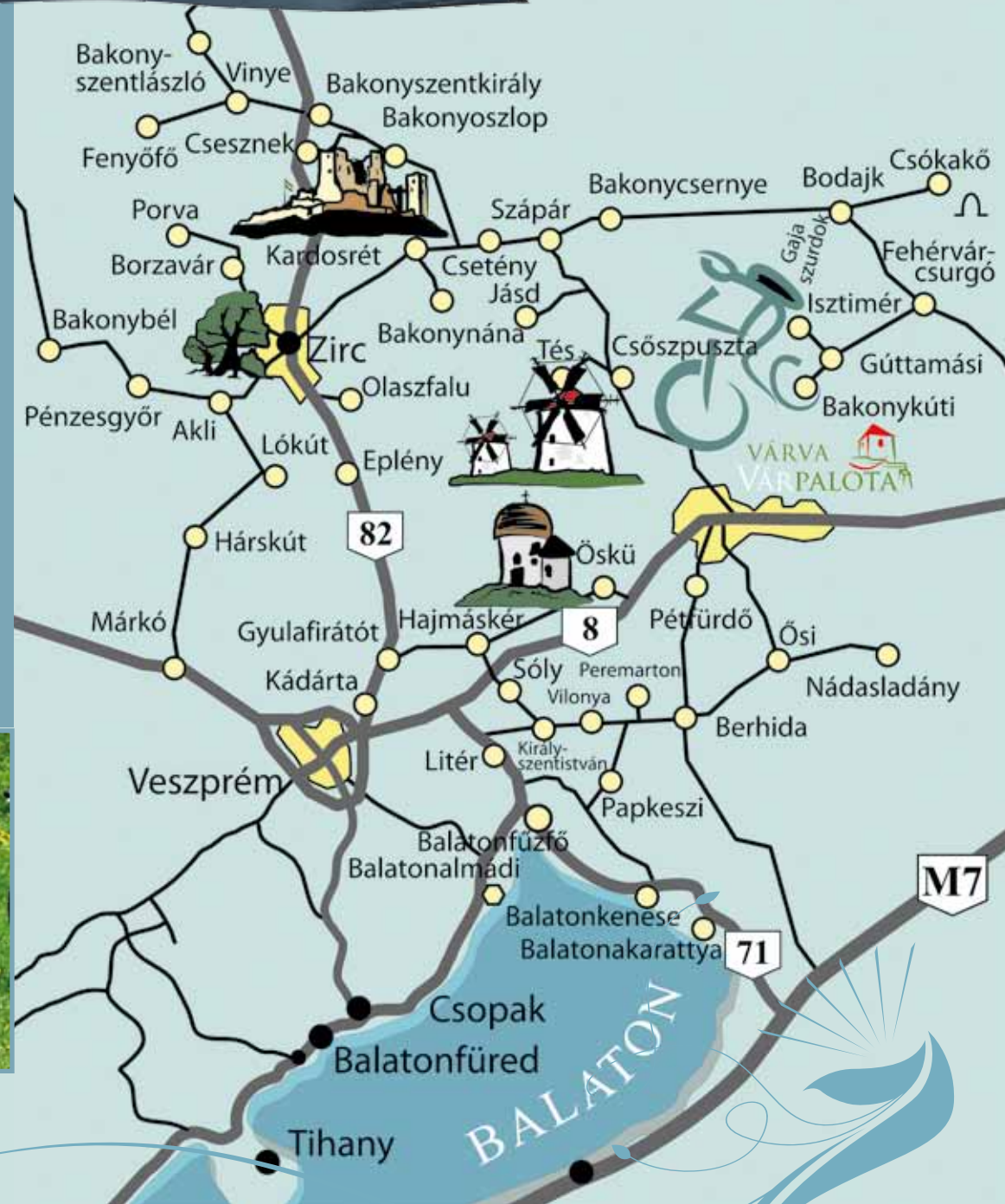
Várpalota – Berhida – Peremarton – Balatonfűzfő – Balatonalmádi – Veszprém

Balatonfüred – Csopak – Alsóörs – Balatonalmádi – Balatonfűzfő – Balatonkenese – Papkeszi – Berhida – Pétfürdő – Várpalota – Tés

1. Bakony 1. túra Bodajk-Gaja szurdok – Guttamási – Isztimér – Csőszpuszta – Tés – Bakonyána-Felsőpere – Olaszfalu – Zirc – Nagyesztergár – Dudar – Csetény – Szápár – Bakonycsernye – Mecsér – Balinka – Bodajk • Túratáv: 80 km • Túraidő: 8 óra • Nehézségi fok: 4 • Emelkedés: 650 m • Főbb látnivalók: Gaja-szurdok, Tés, Szélmalom; Zirc, Arborétum

2. Bakony 2. túra Zirc – Bakonyszentlászló – Újszélpuszta – Kőrös-hegy – Bakonybél – Pénezsgyőr – Akli – Zirc • Túratáv: 77 km • Túraidő: 8 óra • Nehézségi fok: 4.

Emelkedés: 650 m • Főbb látnivalók: Csesznek, Vár; Bakonyszentlászló, ősfenyves, Kőrös-hegy, kilátó; Bakonybél, Néprajzi Múzeum




# A MÉHEK TITOKZATOS VILÁGA



A család minden tagja számára kínáljuk a mézkóstolással egybekötött méhészeti látogatást. A növények nektárjából nyert különféle mézek nemcsak nagyon ízletesek, hanem az egészségünket is támogatják. Az akác, vegyes virág, hárs, repce, napraforgó és zsálya méz mind-mind a természet kincse. A kínálatból lehetőség van vásárolni is, így a látogató otthonában is élvezni tudja a természet folyékony aranyát.

A méhészet bemutatása alkalmával betekinthez a méhek titokzatos világába, valamint megismerhető a méz készítésének folyamata. A méheket közvetlen közelről szemügyre lehet venni, a méhkirálynő megkeresése pedig igazán különleges élményt ígér. Jelentkezni lehet Almsteier Imre méhésznél a (06-70) 334-6749 telefonszámon.

# LÓHÁTON A TERMÉSZETBEN



## TARTSON VELÜNK EGY LOVASTÚRÁRA!


A Bakonyalja és a Bakony természeti világával ismerkedhet meg lovastúráinkon. Várpalota kedvező földrajzi adottságainak köszönhetően változatos tájon van lehetőség a tereplovaglásra. Programjainkat és foglalkozásainkat ajánljuk minden korosztály számára. A gyakorlott lovasoknak tartalmas kikapcsolódást nyújtunk, a kezdő gyerekeknek és felnőtteknek a futószáras lovasoktatást ajánljuk. Képzett lovasterapeuta szakember segítségével terápiás lovaglásra is van lehetőség. Egész évben várjuk csillagtúráinkra. Információ kérhető Csikósné Sipeki Iréntől a (06-70) 312-6533 telefonszámon.

15

# HORGÁSZPARADICSOM

A városunk és határában lévő tavak vízfelülete meghaladja az 500 hektárt, ezek többsége süllyedéki bányató. A rendszeres telepítéseknek köszönhetően a tavak jó fogási lehetőséget kínálnak, ezért a horgászok számára, akik nem csupán a kikapcsolódásra vágyanak, hanem halat is akarnak fogni, Várpalota az ideális hely. A tavak környéke jól kiépített, szabadban főzés, piknikezés is lehetséges. Az infrastruktúra jó, sátras és faházás szálláshelyek is a rendelkezésre állnak.

Látogasson el hozzánk, hogy meg tudja valósítani horgász álmát, mert itt kifoghatja akár élete nagy halát is!



## VADÁSZLESEN A KELETI-BAKONYBAN



A várpalotai térségben a Bakonyalja és a Keleti-Bakony vadregényes tájai kiváló, vadban gazdag területei várják a vadászokat. Legjellemzőbb trófea a vaddisznó, az őztarvad és az őzbak. Lehetőség van egyéni és társas vadászatra, hajtóvadászatra is. A sikeres vadászati élményt az itt található vadban gazdag erdők, mezők garantálják.







# EXTRÉM TANKTÚRA

A harckocsi túrák gyermekkori álmokat váltanak valóra. A programot ajánljuk mindazoknak, akik érdeklődnek a technika, a terepjárás, a nagy gépek és a vezetés iránt, vagy egyszerűen egy életre szóló élménnyel szeretnének gazdagodni. A látogatók a tankvezetés semmihez sem hasonlítható élményét élhetik át, profi oktatóval a fedélzeten, tökéletes biztonságban. A kalandpark jelenleg 10 járművel rendelkezik, 6 különböző típusból.

A 36 hektáros területen Európában egyedülálló módon csoportos programokat is kínálunk, több jármű együttes részvételével. A kalandpark egyaránt várja egyéni vendégeit és csoportokat is, akár csapatépítő programra. Csoportos programok esetén a harckocsi túra párosítható helikopteres sétarepüléssel, íjászattal, quad vezetéssel, paintballal, akadálypályával vagy airsofttal.

Információ a [www.tank.hu](http://www.tank.hu) honlapon.



# BARLANGTÚRA

## AZ IGAZI KIHÍVÁS!



A Várpalota fölé északról magasodó Tési-fennsík a Bakony legnagyobb egybefüggő karszt platója. Az Alba Regia-barlang Magyarország harmadik legmélyebb, fokozottan védett barlangja, igazi kihívást ígér látogatóinak. Eddig feltárt hosszúsága 3,6 km, a szintkülönbség -204 m. Néhol cseppkövekkel díszített szakaszokat is láthatunk. A barlang természetes állapotban van, nincs járda, sem kiépített világítás. Bejárása alpintechnikai tapasztalatot nem igényel, viszont helyenként szűk és van, ahol hason csúszva vagy négykézláb mászva lehet közlekedni.

Látogatni csak nyáron lehet, előzetes megbeszélést követően.

Részletek a Turisztikai Információs Pontban, a [turizmus@varpalota.hu](mailto:turizmus@varpalota.hu) címen és a (06-88) 787-835 telefonszámon kérhető.





# VÁR-ÉS KASTÉLYTÚRÁK A KIRÁLYI RÉGIÓBAN



A Közép-Dunántúli Régió számtalan várral, kastéllyal büszkélkedhet, ezek mindegyike a több évszázados magyar történelem büszke öröksége. Keresse fel ezeket a különleges helyszíneket, hogy látogatása alkalmával megcsodálhassa kulturális értékeinket és múltunk emlékeit. A Királyi Régió kastélyai és várai különféle történelmi korokról mesélnek. Várpalotáról kiindulva a térség, a Bakony és a Vértes, a történelemből is ismert és híres helyszíneit ajánljuk kulturális barangolása úticéljának. Induljon a királyok nyomába!

## VÁRAK, AMELYEKET LÁTNI KELL!

Várpalota, Veszprém, Csesznek, Nagyvázsony, Sümeg, Szigliget, Somló, Csobánc, Csókakő.

## KASTÉLYOK TÚRÁJA

Várpalota, Pápa, Fehérvárcsurgó, Nádasdladány, Lovasberény, Csákvár.



20



# VÁLTOZATOS PROGRAMOK! EGÉSZ ÉVBEN



Egész évben változatos rendezvényekkel várjuk vendégeinket. Várpalotán minden korcsoport megtalálja az érdeklődési körének megfelelő programot.

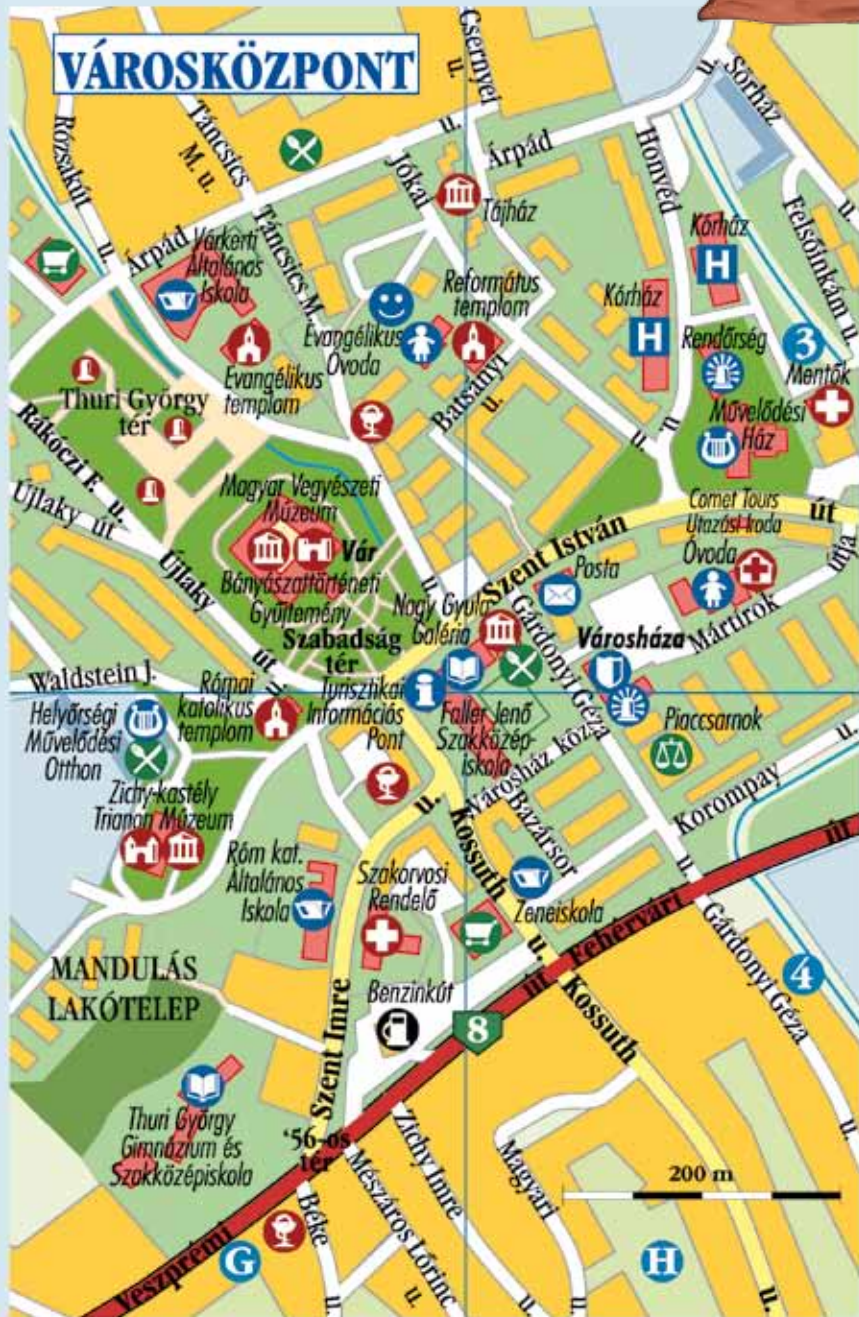
Sokszínű kínálatunkból ízelítő:  
kulturális, hagyományőrző és nemzetközi rendezvények, Reneszánsz Fesztivál Thury György végvárától Mátyás király reneszánsz koráig, Vadászati Kultúra Napja, Várudvari Nyár, Íjásztalálkozók, Várpalotai Napok, Hun Napok, kézműves foglalkozások, koncertek, Fúvószenekari Fesztivál, színházi előadások, zenei fesztiválok, Civil Nap, kiállítások, Mazsorett Fesztivál, tánc fesztivál.

Időpontok, tájékoztatás:  
[www.thuryvar.hu](http://www.thuryvar.hu) és a [www.varpalota.hu](http://www.varpalota.hu) honlapokon és a Szindbád Kht. (06-88) 472-305 telefonszámán.

Bővebb információ:

[www.varpalota.hu](http://www.varpalota.hu)

# TURISZTIKAI INFORMÁCIÓS PONT



## Jelmagyarázat Zeichenerklärung Legend

- Rét, legelő**  
Wiese, Weide  
Meadow, pasture
- Kert, gyümölcsös, szőlő**  
Obstgarten, Weinbau  
Garden, orchard, vineyard
- Erdő; park, liget**  
Wald, Parkanlage  
Forest; Park
- Temető**  
Friedhof • Cemetery
- Lakóterület**  
Wohngebäude  
Residential area
- Ipari-üzemi terület**  
Industriegebiet • Industrial area
- Folyó, tó, csatorna**  
Fluss, See, Kanal • River, Lake
- Vasútvonal**  
Eisenbahn • Railway
- Autópálya**  
Autobahn • Motorway
- Országos főút**  
Landeshauptstrasse  
National motorway
- Főút**  
Hauptstrasse • Main road
- Összekötő út**  
Hauptstrasse-Connecting road
- Burkolt út**  
Asphaltierte Strasse  
Paved road
- Földút**  
Feldweg • Unpaved-Dirt road

Készült Várpalota Város Önkormányzata megbízásából.  
Készítette a Forrás Kiadó,  
6726 Szeged, Fogarasi u. 6/a.  
Tel.: 06 (20) 450-63-00,  
Tel./ fax: 06 (62) 431-145.  
Készült a Geodéziai és Térképészeti Rt.  
átnézeti térképe alapján, 2007.

## IRODÁNK A BELVÁROS SZÍVÉBEN VÁRJA A VÁRPALOTÁRA LÁTOGATÓKAT

A vendégeket naprakészen tájékoztatjuk városunk és környéke idegenforgalmi látnivalóiról, a várpalotai és közeli települések aktív turisztikai lehetőségeiről, a helyi és országos rendezvényekről. Tevékenységeink közé tartozik a szálláshelyek közvetítése, várpalotai és országos idegenforgalmi kiadványok terjesztése, útiterv-készítés.

Cím: Várpalota, Szent István u. 1.  
Telefon/fax: (06-88) 787-835  
E-mail: [turizmus@varpalota.hu](mailto:turizmus@varpalota.hu)  
Internetoldal: [www.varpalota.hu](http://www.varpalota.hu), [www.thuryvar.hu](http://www.thuryvar.hu)

## NYITVA TARTÁS:

hétfő, kedd, csütörtök: 7:30 – 16:00  
szerda: 7:30 – 17:00  
péntek: 7:30 – 12:00

Nyári nyitva tartás:  
hétfő, kedd, csütörtök, péntek: 8:00 – 16:30  
szerda: 8:00 – 17:00  
szombat: 9:00 – 12:00

# KÖZÖS ÉRTÉKÜNK BALATONI KORONA

Térségi fizetőeszközünk mindennapos használatával **Veszprém megye 7 településén** maradandó értéket teremthet, amellyel támogatja a helyi közösséget.

A Balatoni Korona helyi pénzként Várpalotán, Veszprémben, Tihanyban, Balatonfüreden, Balatonalmádiban, Nemesvámoson és Litéren használható mindazok számára, akik részesei szeretnének lenni a helyben élénkülő gazdasági körforgásnak, egy újszerű közösségi kezdeményezésnek. Elfogadóhelyeinken kedvezményesen vásárolhat a helyi pénzzel.

A Kinizsi Bank mindegyik fiókjában **korlátlanul váltható, a magyar forinttal azonos beváltási értéken**, továbbá a helyi turisztikai irodákban és az önkormányzatok pénztárainál is hozzáférhető. A beváltó és elfogadóhelyek folyamatosan frissülő listáját megtalálja a **www.balatonikorona.hu** honlapon.

KÖZÖS ÉRTÉKÜNK



*Hozzon jó döntést, használja Ön is napi költései során minél gyakrabban régiónk fizetőeszközét, közös értékünket, a Balatoni Koronát!*

VÁRVA  
VÁRPALOTA



Kiadja:  
Várpalota Város Önkormányzata –  
Turisztikai Információs Pont  
[www.varpalota.hu](http://www.varpalota.hu)

Grafika:  
Tamás-Kiss Júlia, Tamás István  
[www.tamasistvan.hu](http://www.tamasistvan.hu)

Fotók:  
Almsteier Imre, Simon Tibor, Tamás István,  
Rédli József, Kauker Márton, Papp László,  
Lukács Máté, Takács Tamás, Csikósné Sipeki Irén,  
Fingerprint, [www.tank.hu](http://www.tank.hu), [www.kiralyszallas.hu](http://www.kiralyszallas.hu)

Nyomda:  
Alphapress • [www.alphapress.hu](http://www.alphapress.hu)  
Szöveg: Makkné Fülöp Gabriella