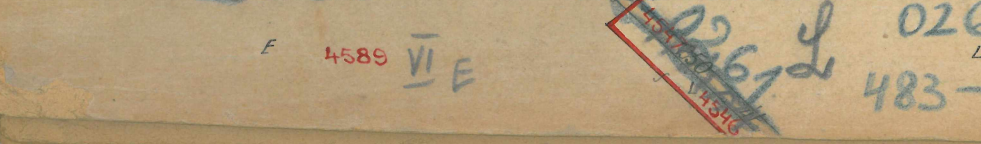
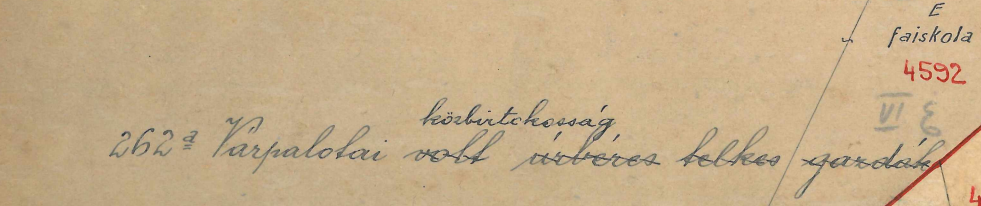
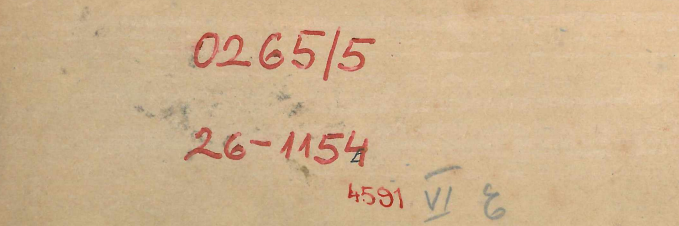
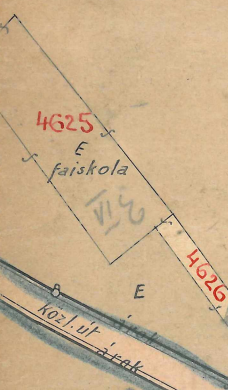


0258
90-726

4624/2 VI E

6

4611 VI E



0265/5
26-1154
4591 VI E

0255
60-1406

Fajtas

262^a Varpalolai voh jürberes telkes gardside

262^a Varpalolai voh jürberes telkes gardside

20

286

0255
L6

0266

4589 VII E

0260

483-1027

4538

0260

Földrészelek kimutatása.

Dűlő szám	Dűlőnév	A földrésze- lek száma		Terület		Megnevezése azon szelvények- nek melyben a dűlő előfordul
		-tól	-ig	hold	□-öl	
1	Bettelkek	1	1466	240	40	14, 18
2	Tábormező	1467	1712	308	960	13, 14, 17, 18
3	Loncsod	1713	1882	71	779	14, 18
4	Szélhely	1883	2075	309	230	13, 14, 17, 18, 22
5	Cóákányhid	2076	2293	376	1061	17, 18, 22, 23
6	Cser	2294	2405	598	631	17, 22, 23, 27, 28
7	Sósdó	2406	2654	273	198	18, 23, 24, 27
8	Cseralja	2655	2852	149	264	27, 28
9	Kanálialja	2853	3018	202	818	27, 28, 30, 31
10	Hangyaloo	3019	3098	109	1142	27, 28
11	Sárrét	3099	3491	764	1060	19, 20, 23, 24, 25, 27, 28
12	Somosalja	3492	3610	159	712	18, 19, 23, 24
13	Vadkert	3611	3728	193	961	14, 15, 18, 19, 24
14	holdustelek	3729	3922	222	59	19, 20, 24
15	Kápolna vagy Sári	3923	3978	159	131	